

Om brug af kort i slægtshistorie!

- Find ud af, hvor anerne har boet.

Igennem de sidste år er der blevet udviklet en lang række hjælpemidler, hvis basis er kort over Danmark.

Der er gennem de sidste år sket en meget kraftig modernisering af den måde, som kortmateriale dels produceres på og ikke mindst distribueres på. Tilgængeligheden er både blevet meget nemmere og dels lidt mere kompliceret.

Indtil 1989 var det tre gamle, historiske statsinstitutioner, der forestod indsamling af data og produktion af kort på papirbasis. Det drejede sig om Matrikeldirektoratet, Geodætisk Institut og Søkort-Arkivet. De to sidste havde militært udgangspunkt og alle tre havde flere hundrede års historie bag sig. Efterhånden var tiden løbet fra denne opdeling bl.a. ved den tekniske udvikling, herunder brug af elektronisk registrering af data. Sammenlægningen fik betegnelsen: Kort- og Matrikelstyrelsen.

Udviklingen indenfor den elektroniske registrering og ikke mindst den stigende mulighed for at vise produktet – kortet – i elektronisk form, medførte i 2013 den sidste afgørende ændring. Kort- og Matrikelstyrelsen ændrede navn til Geodatastyrelsen og samtidig blev data "købt fri", hvilket indebærer, at de er blevet frit tilgængelige på internettet. Som en sidegevinst er en lang række historiske kort blevet scannet og indgår i Geodatastyrelsen samlede tilbud.

Indgang til Geodatastyrelsen: www.gst.dk (troede jeg indtil 1. jan. 2016, da endnu en ændring er sket – udflytningen af statslige arbejdspladser, der har medført at styrelsen er blevet opdelt i to enheder)

Disse to indgange skal du benytte nu (indtil videre):

<http://hkpn.gst.dk> giver adgang til de historiske kort

<http://gstkort.dk/spatialmap> giver adgang til et kortsystem, hvor nutidige informationer er indlagt.

Vil du læse mere om kort, er der her en god bog: "Kort som kilde" skrevet af Peter Korsgård – arkivar i Geodatastyrelsen.

<http://topograf.dk/2-korthistorie.html> Bogen kan downloades gratis

Du kan også finde to artikler af ham i "Slægt og data" (2013- nr. 2 og 2014 –nr. 3)

https://www.slaetogdata.dk/disapps/s_d_bladet/2010_2014/2013-2%20slægt%20&%20data.pdf

https://www.slaetogdata.dk/disapps/s_d_bladet/2010_2014/2014-3%20slægt%20&%20data.pdf

Slægt og Data 2016/ nr. 3 - nogle gode midtersider om EJENDOMSHISTORIE

BOG:

"Find din slægt og gør den levende" - Jytte Skaaning og Bente Klercke Rasmussen.

Side 195 – 204; litteraturlisten s. 362 ff

Vejledning til Historiske kort på nettet.

Miljøministeriet
Geodatastyrelsen

Matrikelkort Sogne- og herredskort Økonomiske kort Topografiske kort - landsdækkende Topografiske kort - regionale / andre Søkort Protokoller

Søg via
● Ejerlav >
Kort / stednavn >

Ejerlav

Resultat af søgning
Ingen søgning er udført

Original 1 kort					
Vis Ejerlav	Gyldig fra	Gyldig til	Plan	Målestok	Bemærkning

Original 2 Ø-kort					
Vis Ejerlav	Gyldig fra	Gyldig til	Plan	Målestok	Bemærkning

Original 2 Rammekort				
Vis Kortbladsnavn	Gyldig fra	Gyldig til	Målestok	Bemærkning

Slesvigs matrikel til 1864				
Vis Ejerlav	Gyldig fra	Gyldig til	Målestok	Bemærkning

Ajourførte kort					
Vis Ejerlav	Gyldig fra	Gyldig til	Plan	Målestok	Bemærkning

Web-siden består af en række faneblade markeret med de grønne farver. Den åbne er grå.

Ved start vælger du det faneblad, du vil arbejde med, dvs. henholdsvis: Matrikelkort, Sogne- og Herredskort, Topografiske kort osv.

Der er flere søgemuligheder under hvert faneblad, f.eks. søgning på ejerlav- og søgning via kortet.

Matrikelkort Sogne- og herredskort Økonomiske kort Topografiske landsdækkende

Søg via
● Ejerlav >
Kort / stednavn >

Ejerlav

-skriv her, hvis du kender ejerlavet.

Klik her, hvis du vil søge på kort/stednavn. (skal lyse op og der sættes en grøn plet)

Klik her, hvis du vil søge på kort/stednavn. (skal lyse op og der sættes en grøn plet)

(fortsætter næste side)

Matrikelkort **Sogne- og herredskort** **Økonomiske kort** **Topografiske kort - landsdækkende** **Topografiske kort - regionale / andre**

Søg via
Ejerlav >
● Kort / stednavn >

Klik i kortet for at åbne kort- og stednavnesøgning.

Placer den røde firkant, der hvor ca. vil søge.

Der kommer et mere detaljeret kortudsnit.

Peg med musen der, hvor du vil have oplysninger.

Det markeres med en blinkende knappenål.

Klik på SØG.

Du kan også søge ved at skrive et stednavn her.

Matrikelkort **Sogne- og herredskort** **Økonomiske kort** **Topografiske kort - landsdækkende** **Topografiske kort - regionale / andre** **Søkort** **Protokoller**

Søg via
Ejerlav >
● Kort / stednavn >

Resultat af søgning
Ingen søgning er udført

Original 1 kort	Vis	Ejerlav	Gyldig fra
Original 2 Ø-kort	Vis	Ejerlav	Gyldig fra
Original 2 Rammekort	Vis	Kortbladsnavn	Gyldig fra
Slesvigs matrikel til 1864	Vis	Ejerlav	Gyldig fra
Ajourførte kort	Vis	Ejerlav	Gyldig fra

Søg historiske kort via koordinat
Stednavn:

Klik i kortet på det sted, hvor du ønsker at søge efter historiske kort.

Søg Luk

Se resultatet på næste side.



Matrikelkort

Sogne- og herredskort

Økonomiske kort

Topografiske kort - landsdækkende

Topografiske kort - regionale / andre

Søkort

Protokoller

Søg via

Ejerlav >
Kort / stednavn >

Ejerlav

Fakse By, Fakse



Resultat af søgning

Søgeresultat for ejerlavet 'Fakse By, Fakse' (0300353)
 Antal Original 1 kort i søgeresultat: 4
 Antal Original 2 ø-kort i søgeresultat: 11
 Antal Original 2 rammekort i søgeresultat: 0
 Antal Slesvigs matrikel til 1864 i søgeresultat: 0
 Antal Ajourførte kort i søgeresultat: 0



[Vis ejerlav og matrikelkort](#)

Original 1 kort (4)

Vis	Ejerlav	Gyldig fra	Gyldig til	Plan	Målestok	Bemærkning
Vis	Fakse By, Fakse	1809	1855		4000	Del, kaldet Stubberup By (udgået ejerlav)
Vis	Fakse By, Fakse	1809	1859		4000	Kortet omfatter ud over 300352 også del af 300353
Vis	Fakse By, Fakse	1809	1859		4000	Kortet omfatter ud over 300358 også 300459 og del af 300353
Vis	Fakse By, Fakse	1810	1855		4000	Kortet kaldes: "Fakse og Stubberup. Kortet omfatter også 300452

Original 2 Ø-kort (11)

Vis	Ejerlav	Gyldig fra	Gyldig til	Plan	Målestok	Bemærkning
Vis	Fakse By, Fakse	1855	1877		4000	
Vis	Fakse By, Fakse	1877	1911		4000	
Vis	Fakse By, Fakse	1905	1967	1	800	
Vis	Fakse By, Fakse	1905	1967	2	800	
Vis	Fakse By, Fakse	1911	1967		4000	
Vis	Fakse By, Fakse	1967	1996	6	800	
Vis	Fakse By, Fakse	1967	1996	7	800	
Vis	Fakse By, Fakse	1967	1996	8	800	
Vis	Fakse By, Fakse	1967	1996	4	4000	
Vis	Fakse By, Fakse	1967	1996	5	4000	
Vis	Fakse By, Fakse	1967	1996	3	4000	

Original 2 Rammekort (Ingen)

Vis	Kortbladsnavn	Gyldig fra	Gyldig til	Målestok	Bemærkning
Ingen data					

Slesvigs matrikel til 1864 (Ingen)

Vis	Ejerlav	Gyldig fra	Gyldig til	Målestok	Bemærkning
Ingen data					

Ajourførte kort (Ingen)

Vis	Ejerlav	Gyldig fra	Gyldig til	Plan	Målestok	Bemærkning
Ingen data						

Klik på VIS for at se kortet

Klik på: Vis ejerlav og matrikelkort.

(her vises de tilgrænsende ejerlav/sogne)

Klik her for yderligere information

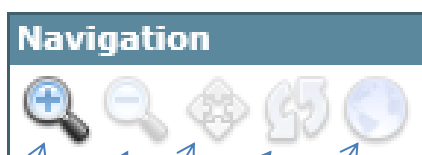
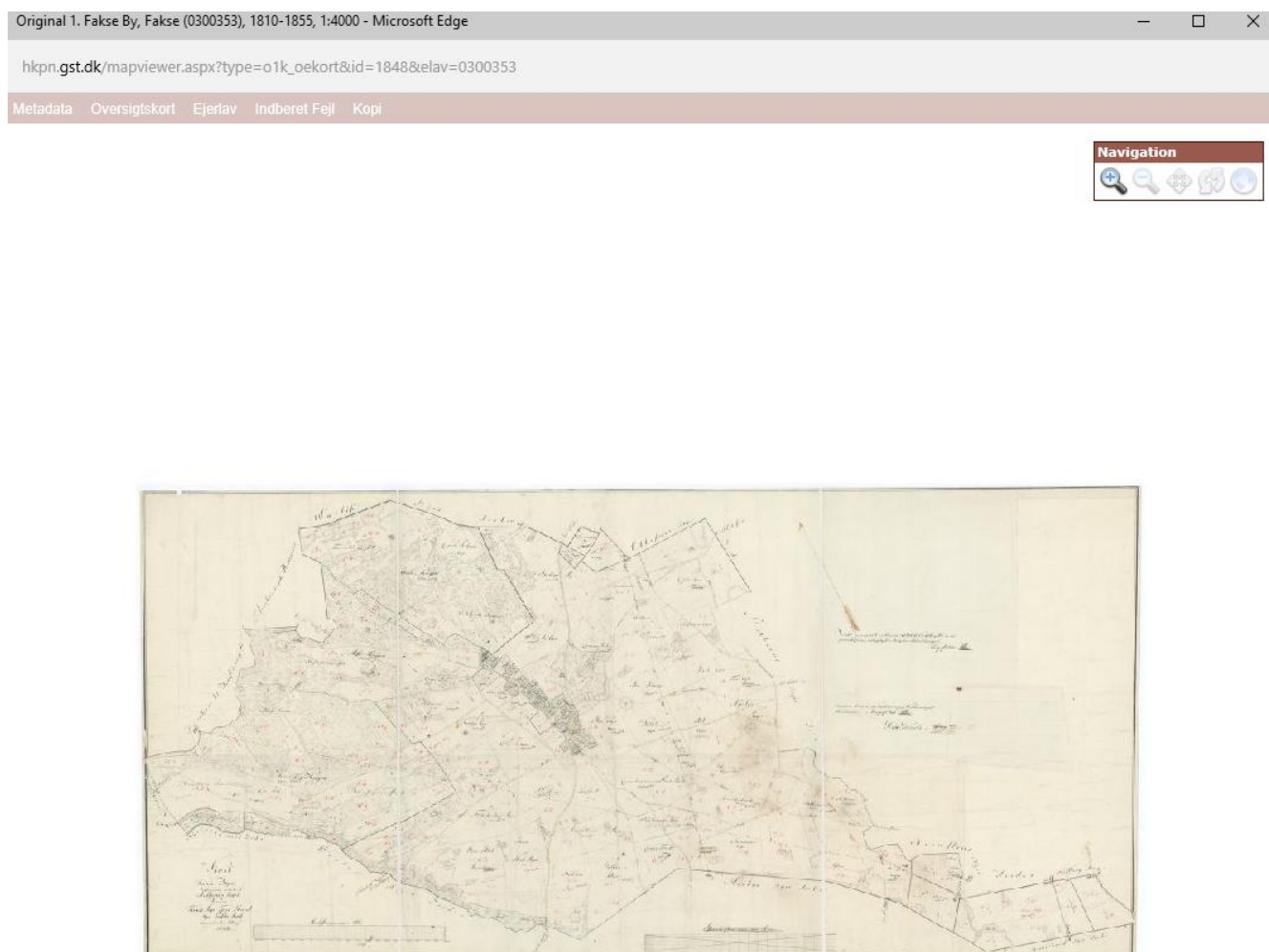
Du kan læse mere om MATRIKEL her:

Slægt & Data – årg. 31 nr. 3 – 2016 "Ejendomshistorie"

Jytte Skaaning og Bente Rasmussen: FIND DIN SLÆGT- og gør den levende.

Side 195-204

RESULTATET:



Zoom in (tegn en rød firkant om det, du vil se nærmere på)

Zoom ud

Panorer (hold musetasten nede)

Roter

Se hele kortet

Efter markering af ZOOM IN - tegnet kan du fremhæve et område, som du vil forstørre.

Hold venstre musetast nede og tegn en firkant omkring området. (kan gentages) –indrammet af en rød streg.

Hold knappen PANORER ned for at flytte rundt på kortet.

Miljøministeriet
Geodatastyrelsen

Matrikelkort Sogne- og herredskort Økonomiske kort **Topografiske kort - landsdækkende** Topografiske kort - regionale / andre Søkort Protokoller

Søg via
● Navn >
Kort / stednavn >

Kortværk
Målebordsblade o.l.
Navn
Ilderhede
Ilskov
Ingstrup
Irup
Isenvad
Ishøj
Issehoved
Jandrup
Jannerup
Javngyde
Jebjerg
Jegind Ø
Jegindø
Jelling
Jels-Farris
Jels-Farris - nørrejysk del
Jels-Farris - sønderjysk del
Jeshøj
Jernved
Jerslev
Jerup
Jetsmark
Jomfruens Egede
Jonskapel
Jordbro
Jordløse
Jordrup
Jordsand
Juellinge
Juelsminde

Resultat af søgning
Ingen søgning er udført

Videnskaberne selskab
Vis Type/art

Målebordsblade o.l.
Vis Type/art

Centimeterkort
Vis Type/art

Kode

Kode

Kode

KLICK på et andet faneblad for at vælge det område.
KLICK her for at vælge korttype
KLICK herfor at vælge sted
- Se resultatet på næst billede
Hvis du vil søge bredt eller ikke kan huske navnet (stedet) så brug (KLICK) på KORT.
Resultatet – se næste side

Miljøministeriet
Geodatastyrelsen

Matrikelkort Sogne- og herredskort Økonomiske kort **Topografiske kort - landsdækkende** Topografiske kort - regionale / andre Søkort Protokoller

Søg via
● Navn >
Kort / stednavn >

Kortværk
Målebordsblade o.l.
Navn
Fakse

Resultat af søgning
Søgeresultat for Fakse
Antal Videnskaberne Selskab i søgeresultat: 0
Antal Målebordsblade i søgeresultat: 5
Antal Centimeterkort i søgeresultat: 0

Videnskaberne selskab (Ingen)
Vis Type/art Målestok Kortblad Navn Kode Målt Sidst rettet Udgivet Bemærkning
Ingen data

Målebordsblade o.l. (5)
Vis Type/art Målestok Kortblad Navn Kode Målt Sidst rettet Udgivet Bemærkning

Vis	Lavt målebordsblad	20000	3827	Fakse		1891	1906	1909	
Vis	Lavt målebordsblad	20000	3827	Fakse		1891	1931	1934	
Vis	Lavt målebordsblad	20000	3827	Fakse		1891	1940	1943	
Vis	Lavt målebordsblad	20000	3827	Fakse		1891	1952	1958	
Vis	Lavt målebordsblad	20000	3827	Fakse		1891	1962	1964	

Centimeterkort (Ingen)
Vis Type/art Målestok Kortblad Navn Kode Målt Sidst rettet Udgivet Bemærkning
Ingen data

Matrikelkort Sogne- og herredskort Økonomiske kort **Topografiske kort - landsdækkende** Topografiske kort - regionale / andre Søkort Protokoller

Søg via
 Navn >
 Kort / stednavn >

Resultat af søgning
 Søgeresultat for koordinaten E: 698324 N: 6126850
 Antal Videnskabernes Selskab i søgeresultat: 5
 Antal Målebordsblade i søgeresultat: 7
 Antal Centimeterkort i søgeresultat: 33

Videnskabernes selskab (5)

Vis	Type/art	Målestok	Kortblad
Vis	VSK kobberstik	240000	20
Vis	VSK kobberstik	320000	21
Vis	VSK kobberstik	120000	16
Vis	VSK kobberstik	120000	16
Vis	VSK kobberstik	120000	16

Målebordsblade o.l. (7)

Vis	Type/art	Målestok	Kortblad
Vis	Lavt målebordsblad	20000	3827
Vis	Lavt målebordsblad	20000	3827
Vis	Lavt målebordsblad	20000	3827
Vis	Lavt målebordsblad	20000	3827
Vis	Lavt målebordsblad	20000	3827
Vis	Højt målebordsblad	20000	III
Vis	Højt målebordsblad	20000	III

Centimeterkort (33)

Vis	Type/art	Målestok	Kortblad	Navn	Kode	Målt	Sidst rettet	Udgivet	Bemærkning
Vis	4 cm	25000	1512 IV SØ	Fakse	1.0.1	1972	1974	1977	
Vis	4 cm	25000	1512 IV SØ	Fakse	1.1.1	1972	1979	1979	
Vis	4 cm	25000	1512 IV SØ	Fakse	1.2.1	1972	1980	1980	
Vis	4 cm	25000	1512 IV SØ	Fakse	1.3.1	1972	1983	1984	
Vis	4 cm	25000	1512 IV SØ	Fakse	1.4.1	1972	1991	1992	

Søg historiske kort via koordinat

Stednavn:

Klik i kortet på det sted, hvor du ønsker at søge efter historiske kort.

Søg Luk

Fakse	1891	1952	1958	
Fakse	1891	1962	1964	
Rosendal	1891		1893	sort/hvid
Rosendal	1891		1893	brune højdekurver

Før musen henover kortet – der følger en nipsenål med. KLIK når den er der, hvor du vil hente oplysning.

Resultat af søgning

Søgeresultat for koordinaten E: 698324 N: 6126850
 Antal Videnskaberne Selskab i søgeresultat: 5
 Antal Målebordsblade i søgeresultat: 7
 Antal Centimeterkort i søgeresultat: 33


Videnskaberne selskab (5)

Vis	Type/art	Målestok	Kortblad	Navn	Kode	Målt	Sidst rettet	Udgivet	Bemærkning
Vis	VSK kobberstik	240000	20	Sjælland og Møn				1777	
Vis	VSK kobberstik	320000	21	Sjælland og Møn				1813	
Vis	VSK kobberstik	120000	16	Sjælland sydøst				1772	
Vis	VSK kobberstik	120000	16	Sjælland sydøst				1810	
Vis	VSK kobberstik	120000	16	Sjælland sydøst					Nytryk

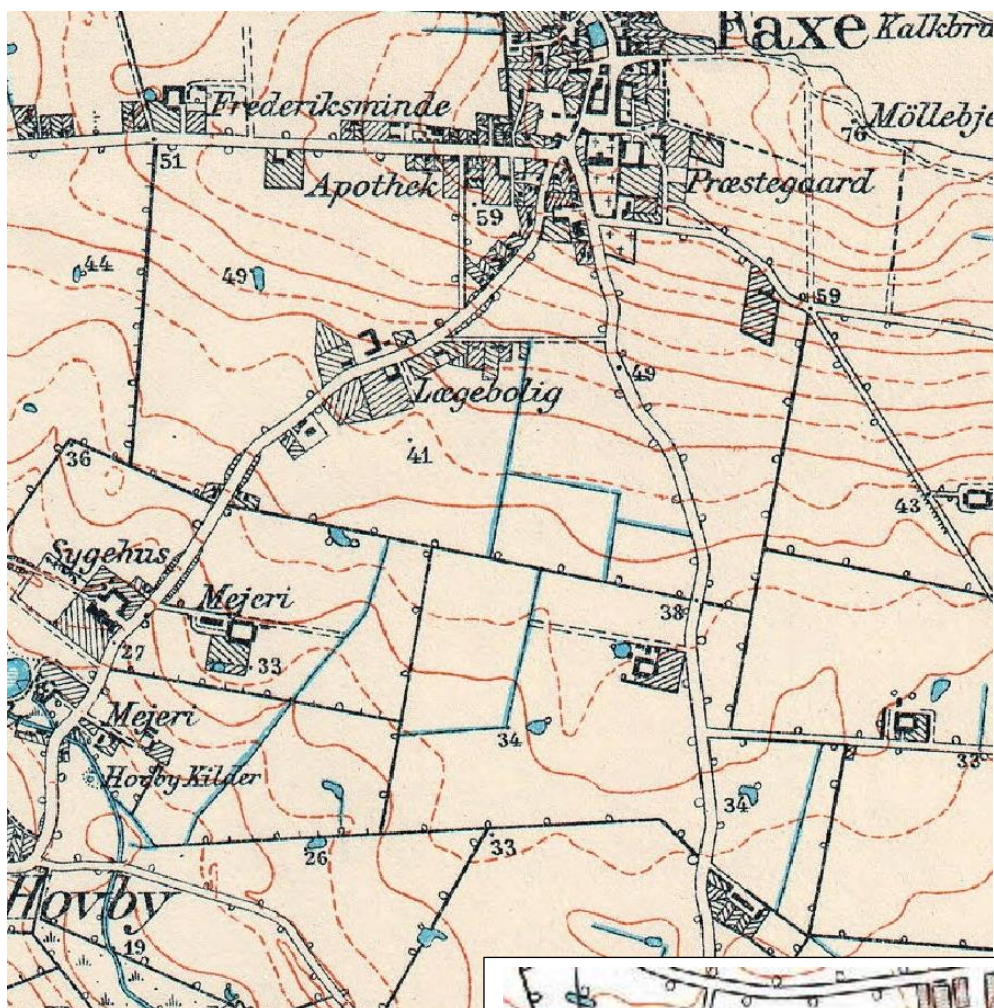
Målebordsblade o.l. (7)

Vis	Type/art	Målestok	Kortblad	Navn	Kode	Målt	Sidst rettet	Udgivet	Bemærkning
Vis	Lavt målebordsblad	20000	3827	Fakse		1891	1906	1909	
Vis	Lavt målebordsblad	20000	3827	Fakse		1891	1931	1934	
Vis	Lavt målebordsblad	20000	3827	Fakse		1891	1940	1943	
Vis	Lavt målebordsblad	20000	3827	Fakse		1891	1952	1958	
Vis	Lavt målebordsblad	20000	3827	Fakse		1891	1962	1964	
Vis	Højt målebordsblad	20000	III	Rosendal		1891		1893	sort/hvid
Vis	Højt målebordsblad	20000	III	Rosendal		1891		1893	brune højdekurver

Centimeterkort (33)

Vis	Type/art	Målestok	Kortblad	Navn	Kode	Målt	Sidst rettet	Udgivet	Bemærkning
Vis	4 cm	25000	1512 IV SØ	Fakse	1.0.1	1972	1974	1977	
Vis	4 cm	25000	1512 IV SØ	Fakse	1.1.1	1972	1979	1979	
Vis	4 cm	25000	1512 IV SØ	Fakse	1.2.1	1972	1980	1980	
Vis	4 cm	25000	1512 IV SØ	Fakse	1.3.1	1972	1983	1984	
Vis	4 cm	25000	1512 IV SØ	Fakse	1.4.1	1972	1991	1992	
Vis	4 cm	25000	1512 IV SØ	Fakse	1.5.1	1972	1995	1996	
Vis	1 cm	100000	1512	Lolland Falster og Møn	4.0.1_if			1986	
Vis	2 cm	50000	1512 IV	Næstved	1.0.1		1976	1977	
Vis	2 cm	50000	1512 IV	Næstved	1.1.1		1983	1988	
Vis	2 cm	50000	1512 IV	Næstved	1.2.1		1997	1998	
Vis	2 cm	50000	1512 IV	Næstved	3.0.1		2006	2006	
Vis	1 cm	100000	1512	Næstved	3.0.1		1952	1956	
Vis	1 cm	100000	1512	Næstved	3.1.1		1959	1961	
Vis	1 cm	100000	1512	Næstved	3.2.1		1966	1967	
Vis	1 cm	100000	1512	Næstved	3.3.1		1972	1972	
Vis	1 cm	100000	1512	Næstved	3.3.1_net		1972	1972	med net
Vis	1 cm	100000	1512	Næstved	3.4.1		1975	1976	
Vis	1 cm	100000	1512	Næstved	3.x.x_net		1957	1964	med net
Vis	1 cm	100000	1512	Næstved	4.0.1			1982	
Vis	1 cm	100000	1512	Næstved	4.0.1_net			1982	med net
Vis	1 cm	100000	1512	Næstved	4.1.1		1986	1987	
Vis	1 cm	100000	1512	Næstved	4.1.1_net				med net
Vis	1 cm	100000	1512	Næstved	4.2.1		1990	1991	
Vis	1 cm	100000	1512	Næstved	4.2.1_net				med net
Vis	1 cm	100000	1512	Næstved	4.3.1		1997	1999	
Vis	1 cm	100000	1512	Næstved	4.3.1_net		1997	1999	med net
Vis	1 cm	100000	1512	Næstved	4.4.1_net		2003	2004	med net
Vis	1 cm	100000	1512	Sydsjælland og Møn	3.0.1_m		1967	1967	
Vis	1 cm	100000	1512	Sydsjælland og Møn	3.1.1_m			1977	
Vis	1 cm	100000	1512	Sydsjælland og Møn	4.0.1_m			1983	
Vis	1 cm	100000	1512	Sydsjælland og Møn	4.1.1_m		1986	1989	
Vis	1 cm	100000	1512	Sydsjælland og Møn	4.2.1_m		1990	1993	

Her nipsenålen sat i nærheden af Faxe. Her ser du, hvad du kan vælge imellem.



UDSNIT

Lavt målebordsblad

1:20.000

Målt: 1891

Sidst rettet: 1906

Udgivet: 1906



UDSNIT

Lavt målebordsblad

1:20.000

Målt: 1891

Sidst rettet: 1906

Udgivet: 1906

Kortviser

<http://gstkort.dk/spatialmap>

Det er GEODATASTYRELSENS sidste nye projekt. På GST kortviser er der mulighed for at få en oversigt over nutidige miljø-, natur- og planoplysninger vises over på forskellige grundkort.

Der er indbygget forskellige søgemuligheder, der gør, at du ud fra en række af data (adresse, geografisk lokalitet, matrikelnummer m.m.) kan finde frem til placering i kortsystemet.

Funktionen "Sammenlign kort" har du mulighed for at sammenligne nye og gamle kort.

Vælg indhold i kort

Zoom og panorering

Funktionsknapper

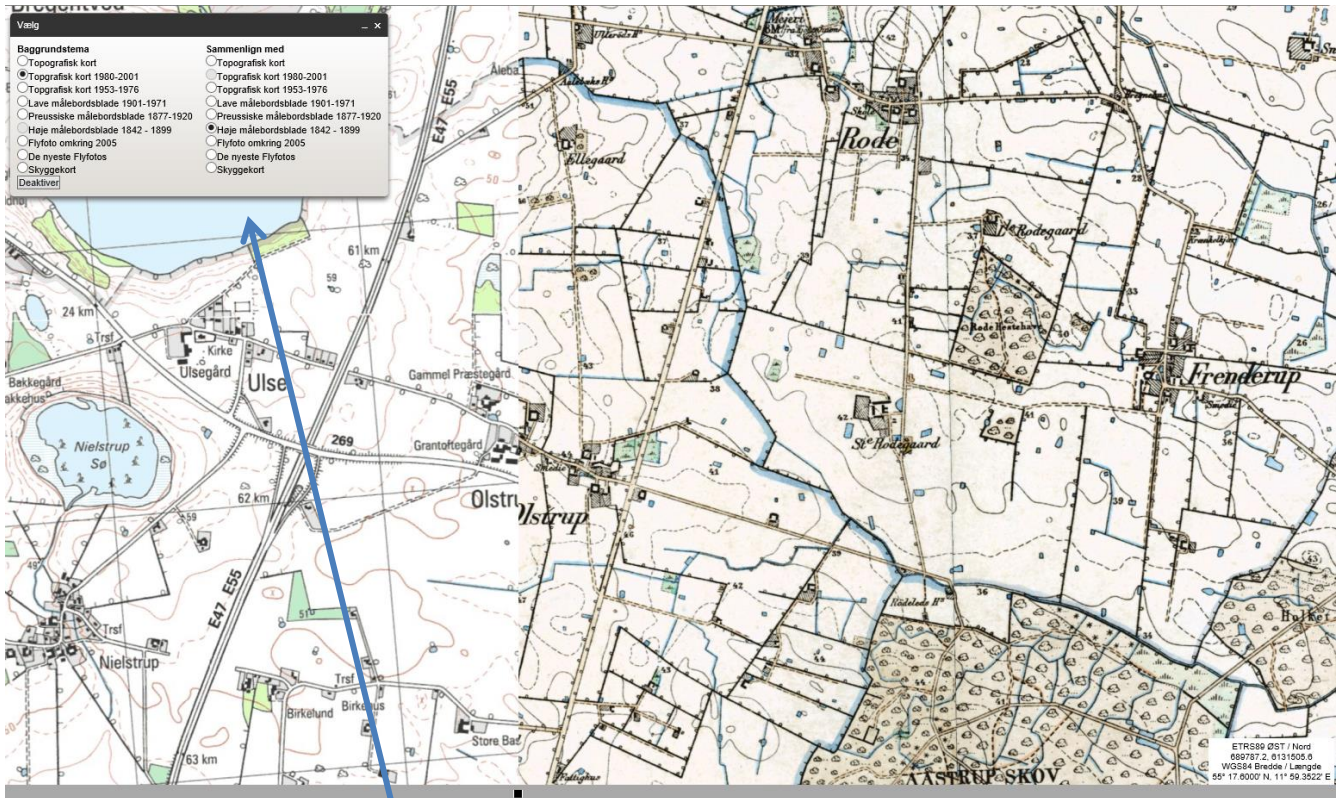
Funktioner

VEJLEDNING:

http://gstkort.dk/help_gstkort.pdf

Grænser	0/9
Stednavne	▼ 🔒
Matrikelkort	▼ 🔒
Postdistrikter	▼ 🔌
Sognegrænser	▼ 🔌
Opstillingskredse	▼ 🔌
Retskredse	▼ 🔌
Politikredse	▼ 🔌
Kommunegrænser	▼ 🔌
Regionsgrænser	▼ 🔌
Landtemaer	0/6
Havtemaer	0/7
Havstigning	
Flyfoto	0/2
Historiske baggrundskort	0/5
Topgrafisk kort 1980-2001	▼ 🔌
Topgrafisk kort 1953-1976	▼ 🔌
Lave målebordsblade 1901-1971	▼ 🔌
Preussiske målebordsblade 1877-1920	▼ 🔌
Høje målebordsblade 1842 - 1899	▼ 🔌
Baggrundskort	1/9
Skyggekort	▼ 🔌
Skærmkort	▼ 🔌
Skærmkort dæmpet	▼ 🔌
Skærmkort grå	▼ 🔌
GeoDanmark kort basis	▼ 🔌
GeoDanmark kort detalje	▼ 🔌
Topografisk kort	▼ 🔒
Topografisk kort-grå	▼ 🔒
Relief	▼ 🔒

Sammenlign kort



Topografisk kort 1980-2001

Høje målebordsblade 1842-1899

Valgrude

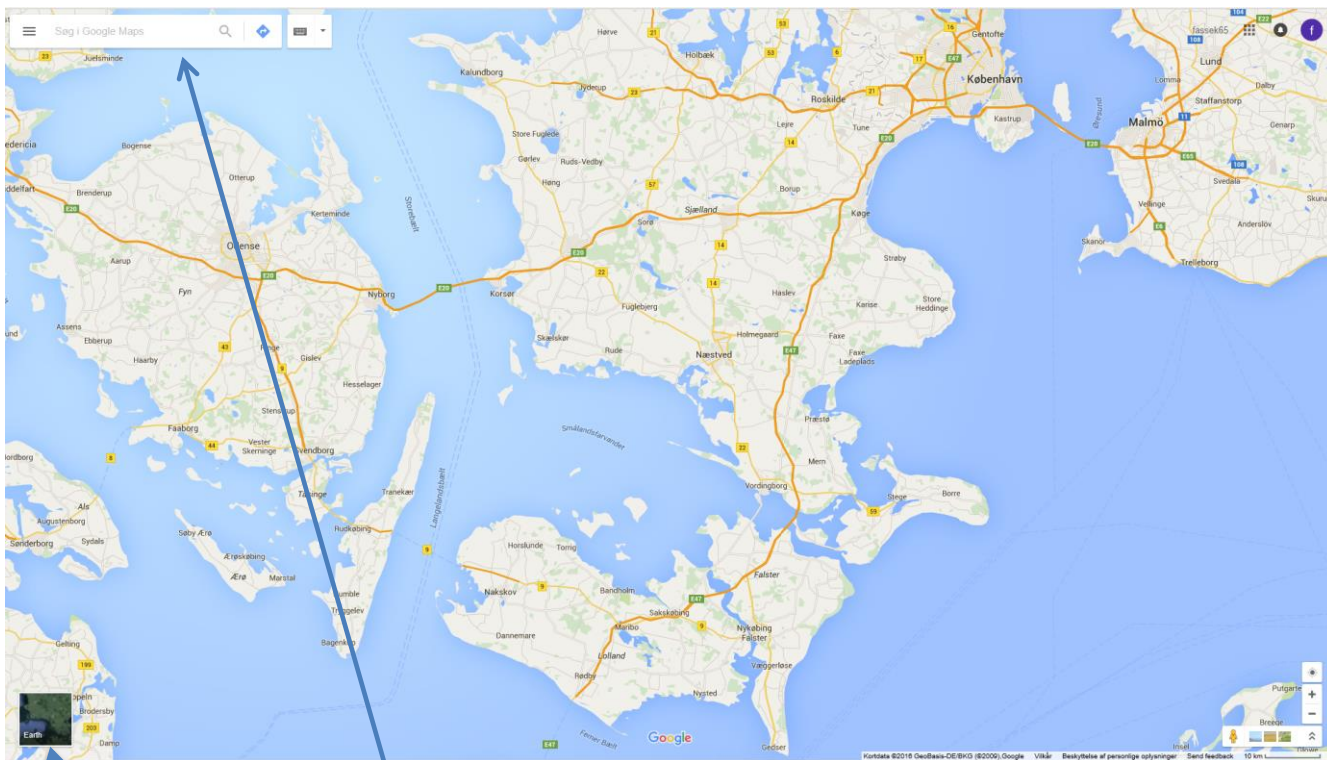
Tag fat med musen og flyt grænsen mellem kortdelene frem og tilbage

På hele dette område – kort og brug af kort – er i en evig og stadig udvikling. Institutionerne fortsætter arbejdet med at digitalisere deres materiale.
Der er ikke gennemgået brug af GOEDATA – altså de rå dataoplysninger. Du kan tage udgangspunkt i denne del af den nye styrelse og tegne dine egne kort.

Se her: <http://sdfe.dk/hent-data/>

<http://topograf.dk/>

-en spændende hjemmeside om fremstilling af kort.



Google Earth

Søgefelt (skriv den geografiske lokalitet)



Zoom – du kan også zoome med hjulet på musen. Du bevæger dig rundt på kortet, ved at holde venstre musetast nede og bevæge musen.

Billeder

”Street view”



Historisk Atlas

www.historiskatlas.dk

Jeg vender tilbage til dette materiale, når de har løst problemet med Windows 10.

Findes i en version til smart phone, så du kan tage den med i marken.

Dækker foreløbig kun nogle områder (regioner) i Danmark.

Kort til kirken

www.korttilkirken.dk

En materiale, der giver dig mulighed for at finde mange oplysninger om – derunder billeder af – samtlige danske kirker.

DigDag

www.digdag.dk

DIGDAG KAN


... vise Danmarks administrative inddeling fra år 1660 til i dag. Ud over at kortlægge amter, kommuner, sogne, provstier, stifter og mange andre myndigheder beskriver DigDag forholdet mellem dem.

Desuden kan DigDag vise, hvor et stednavn findes, hvad stednavnet betyder, og hvilke skiftende myndigheder stedet har hørt under siden 1660.

DigDag integrerer tid og rum i et dynamisk atlas, hvor kun fantasien sætter grænser for anvendelsen af data og deres mange kombinationsmuligheder.

De gammeldags kort er nu heller ikke at kimse af!

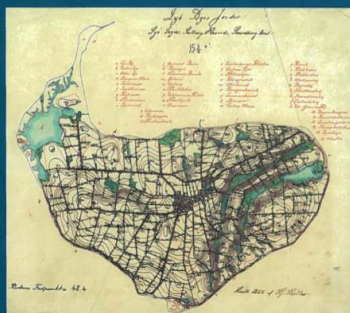
Kan ofte være en god og umiddelbar hjælp.



Peter Korsgaard

Kort som kilde

en håndbog om historiske kort og deres anvendelse



Dansk Historisk Fællesråd
Sammenslutningen af Lokalarkiver



Postament af tilhugget granitsten. Den synlige del rager ca. 1 m op over jordoverfladen og er forsynet med en fredningsplade. Den underjordiske del er nedstøbt i et betonfundament på 1 m². Stationscentret er afmærket ved et hul i en messingbolt, nedfæstet i stenens top.

Du kan bl.a. på den side hente denne bog.

Du skal blot downloade den. Den er gratis.

Hent den her: http://topograf.dk/Korthistorie/Kort_som_kilde.pdf

Indholdsfortegnelse

Forord	1
Introduktion til bogen	1
Referencesystemer	1
Opmåling	13
Kortbladsinddelinger	14
Signaturer	21
Kort som kilde	31
Digitale kort	41
Udvalgte kort	51
Videnskabernes Selskabs konceptkort	51
Generalkvartermesterstaben	51
Bybladene (1. nymåling)	51
Høje målebordsblade	61
Lave (brede) målebordsblade	61
4 cm kort	61
Rekognosceringer til Slesvigs Fastland i VI dele	61
Preussiske målebordsblade	61
Udskiftningskort	71
Matrikelkort – Original 1 – landet	71
Matrikelkort – Original 1 – købstad	81
Matrikelkort – Original 2	81
Matrikelkort – Sønderjylland	81
Rytterdistriktskort – yngre udgave	91
Andre landøkonomiske kort	91
Grundtaktskort	91
Konsumtionsgrænsekort	91
Vejkort	91
Søkort	101
Militære kort	101
Skovkort	101
Minorerede sognekort	101
Traps købstadskort	101
Berggreens minorerede købstadskort	111
Tekniske kort – nyere	111
Andre kort	111
Flyfotos	121
Kort og deres sammenhæng med skriftlige kilder	131
Guide	131
Ordliste	131
Institutioner og litteratur	141

